

WOJEWÓDZKI SZPITAL ZESPOŁONY W KALISZU

CENTRALNA INFORMACJA KSIĄG WIECZYSTYCH
 EKSPozytura
 UL. AL. WOLNOŚCI 13
 62-800 KALISZ

KALISZ, 2009-09-01

Odpis zwykły księgi wieczystej, stan z dnia 2009-09-01 11:05

OZNACZENIE KSIĘGI WIECZYSTEJ

Rubryka 0.1 - Informacje podstawowe

Numer i nazwa pola	Treść pola
1. Numer księgi	KZJA / 00046621 / 1
2. Oznaczenie wydziału	
A: nazwa sądu	SĄD REJONOWY W KALISZU
B: siedziba sądu	KALISZ
C: kod wydziału	KZJA
D: numer wydziału	VI
E: nazwa wydziału	WYDZIAŁ KSIĄG WIECZYSTYCH
Numer i nazwa pola	Treść pola
3. Typ księgi	Indeks zmiany NIERUCHOMOŚĆ GRUNTOWA

Rubryka 0.2 - Dane o założeniu księgi wieczystej

Numer i nazwa pola	Indeks zmiany	Treść pola
1. Stan w czasie założenia		ZALOZENIE KSIĘGI WIECZYSTEJ W WYNIKU ODLACZENIA CZĘŚCI NIERUCHOMOŚCI Z INNEJ KSIĘGI WIECZYSTEJ
2. Chwila zapisania księgi	2007-10-01-12.28.11.561441	
3. Chwila ujawnienia księgi	2007-10-04-13.20.37.465843	
4. Data założenia dotychczasowej księgi wieczystej	1997-11-14	

Rubryka 0.3 - Dane o zamknięciu księgi wieczystej

Numer i nazwa pola	Indeks zmiany	Treść pola
1. Chwila zamknięcia księgi		
2. Podstawa zamknięcia księgi		

Rubryka 0.4 - Podstawa zmiany

Brak wpisu

DZIAŁ I-O - "OZNACZENIE NIERUCHOMOŚCI"

Rubryka 1.1 - Wzmianki w dziale I-O

Lp.	Numer i nazwa pola	Indeks wpisu	Treść pola
1.	1. Numer wzmianki	/	/ 4695 / 05 / 0
	2. Chwila zamieszczenia		
	3. Chwila wykreślenia		
	4. Omówienie wykreślenia wzmianki		

Rubryka 1.2 - Numer nieruchomości

Numer i nazwa pola	Indeks wpisu	Treść pola
1. Numer bezspory nieruchomości	1	7

Rubryka 1.3 - Położenie

Numer i nazwa pola	Indeks wpisu	Treść pola
1. Numer porządkowy	1	1
2. Województwo		
3. Powiat		
4. Gmina		
5. Miejscowość	1	KALISZ
6. Działka		

Rubryka 1.4 - Oznaczenie

Podrubryka 1.4.1 - Działka ewidencyjna


Lp.	Numer i nazwa pola	Indeks wpisu	Treść pola
1.	1. Identyfikator działki		
	2. Numer działki	1	1/1
	3. Obręb ewidencyjny		
	A: numer obrębu ewidencyjnego		
	B: nazwa obrębu ewidencyjnego		
	4. Położenie	1. 1	1
	5. Ulica	1. 1	WYDARTE 18
	6. Sposób korzystania	1	ZABUDOWANA
	7. Odłączenie		/ /
	Numer księgi		
	Obszar		

8. Przyłączenie		Numer księgi	1	/ 00020482 /
		Obszar	1	02852 HA
9. Numer księgi zaginionej, zniszczonej, dawniej zbitou dokumentów				
		A: numer księgi zaginionej	1.	
		B: numer księgi zniszczonej	1.	
		C: numer księgi dawniej	1.	
		D: oznaczenie zbitou dokumentów	1.	
2.				
1. Identyfikator działki				
2. Numer działki			1	2/1
3. Obręb ewidencyjny				
		A: numer obrębu ewidencyjnego		
		B: nazwa obrębu ewidencyjnego		
4. Położenie			1	1
5. Ulica			1.	
6. Sposób korzystania				
7. Odlączenie		Numer księgi	1	ZABUDOWANA
		Obszar		/ /
8. Przyłączenie				
		Numer księgi	1	/ 00016536 /
		Obszar		
9. Numer księgi zaginionej, zniszczonej, dawniej zbitou dokumentów				
		A: numer księgi zaginionej	1.	
		B: numer księgi zniszczonej	1.	
		C: numer księgi dawniej	1.	
		D: oznaczenie zbitou dokumentów	1.	
3.				
1. Identyfikator działki				
2. Numer działki			1	3/1
3. Obręb ewidencyjny				
		A: numer obrębu ewidencyjnego		
		B: nazwa obrębu ewidencyjnego		
4. Położenie			1.	1
5. Ulica			1.	
6. Sposób korzystania				
7. Odlączenie		Numer księgi	1	ZABUDOWANA
		Obszar		/ /
8. Przyłączenie				
		Numer księgi	1	/ 00016536 /




9. Numer księgi zaginionej, zniszczonej, dawniej zbitou dokumentów		A: numer księgi zaginionej	1.	
		B: numer księgi zniszczonej	1.	
		C: numer księgi dawniej	1.	
		D: oznaczenie zbitou dokumentów	1.	
4.				
1. Identyfikator działki				
2. Numer działki			1	4/1
3. Obręb ewidencyjny				
		A: numer obrębu ewidencyjnego		
		B: nazwa obrębu ewidencyjnego		
4. Położenie			1.	1
5. Ulica			1.	
6. Sposób korzystania				
7. Odlączenie		Numer księgi	1	ZABUDOWANA
		Obszar		/ /
8. Przyłączenie				
		Numer księgi	1	/ 00022937 /
		Obszar		0,0995 HA
5.				
1. Identyfikator działki				
2. Numer działki			1	5/5
3. Obręb ewidencyjny				
		A: numer obrębu ewidencyjnego		
		B: nazwa obrębu ewidencyjnego		
4. Położenie			1.	1
5. Ulica			1.	
6. Sposób korzystania				
7. Odlączenie		Numer księgi	1	ZABUDOWANA
		Obszar		/ /
8. Przyłączenie				
		Numer księgi	1	/ 00022937 /
		Obszar		0,0995 HA

9. Numer księgi zaginionej, zniszczonej, dawnej, zbioru dokumentów	1.		
A: numer księgi zaginionej	1.		
B: numer księgi zniszczonej	1.		
C: numer księgi dawnej	1.		
D: oznaczenie zbioru dokumentów	1.		
1. Identyfikator działki			
2. Numer działki	1	5/6	
3. Obręb ewidencyjny			
A: numer obrębu ewidencyjnego			
B: nazwa obrębu ewidencyjnego			
4. Położenie	1.	1	
5. Ulica	1.		
6. Sposób korzystania	1	ZABUDOWANA	
7. Odłączenie		/ /	
8. Przyłączenie			
Numer księgi			
Obszar			
Numer księgi	1	/ 00016636 /	
Obszar			
A: numer księgi zaginionej	1.		
B: numer księgi zniszczonej	1.		
C: numer księgi dawnej	1.		
D: oznaczenie zbioru dokumentów	1.		
1. Identyfikator działki			
2. Numer działki	1	6/5	
3. Obręb ewidencyjny			
A: numer obrębu ewidencyjnego			
B: nazwa obrębu ewidencyjnego			
4. Położenie	1.	1	
5. Ulica	1.		
6. Sposób korzystania	1	INNE TERENY ZABUDOWANE	
7. Odłączenie		/ /	
8. Przyłączenie			
Numer księgi			
Obszar			
Numer księgi			
Obszar			
A: numer księgi	1.		




zaginionej, zniszczonej, dawnej, zbioru dokumentów	1.		
B: numer księgi zniszczonej	1.		
C: numer księgi dawnej	1.		
D: oznaczenie zbioru dokumentów	1.		
1. Identyfikator działki			
2. Numer działki	1	6/6	
3. Obręb ewidencyjny			
A: numer obrębu ewidencyjnego			
B: nazwa obrębu ewidencyjnego			
4. Położenie	1.	1	
5. Ulica	1.		
6. Sposób korzystania	1	INNE TERENY ZABUDOWANE	
7. Odłączenie		/ /	
8. Przyłączenie			
Numer księgi			
Obszar			
Numer księgi			
Obszar			
A: numer księgi zaginionej	1.		
B: numer księgi zniszczonej	1.		
C: numer księgi dawnej	1.		
D: oznaczenie zbioru dokumentów	1.		
1. Identyfikator działki			
2. Numer działki	1	7/1	
3. Obręb ewidencyjny			
A: numer obrębu ewidencyjnego			
B: nazwa obrębu ewidencyjnego			
4. Położenie	1.	1	
5. Ulica	1.		
6. Sposób korzystania	1	ZABUDOWANA	
7. Odłączenie		/ /	
8. Przyłączenie			
Numer księgi			
Obszar			
Numer księgi	1	/ 00016636 /	
Obszar			
A: numer księgi zaginionej	1.		

10.	1. Identyfikator działki	B: numer księgi zniszczonej	1.		
	2. Numer działki	C: numer księgi dawnej	1.		
	3. Opis ewidencyjny	D: oznaczenie zbioru dokumentów	1.		
		A: numer obrębu ewidencyjnego			
4. Położenie	B: nazwa obrębu ewidencyjnego				
5. Ulica	1.	1.	1.		
6. Sposób korzystania				ZABUDOWANA	
7. Odcieczenie	Numer księgi			/ /	
8. Przyłączenie	Obszar				
	Numer księgi		1.	/ 00016636 /	
9. Numer księgi zgłębionej, zniszczonej, dawnej, zbioru dokumentów	A: numer księgi zgłębionej	1.			
	B: numer księgi zniszczonej	1.			
	C: numer księgi dawnej	1.			
	D: oznaczenie zbioru dokumentów	1.			
11.	1. Identyfikator działki				
2. Numer działki			1	9/1	
3. Opis ewidencyjny	A: numer obrębu ewidencyjnego				
	B: nazwa obrębu ewidencyjnego				
4. Położenie	1.	1.	1.		
5. Ulica				ZABUDOWANA	
6. Sposób korzystania				/ /	
7. Odcieczenie	Numer księgi				
8. Przyłączenie	Obszar				
	Numer księgi		1.	/ 00016636 /	
9. Numer księgi zgłębionej, zniszczonej, dawnej, zbioru dokumentów	A: numer księgi zgłębionej	1.			
	B: numer księgi zniszczonej	1.			
	C: numer księgi dawnej	1.			
	D: oznaczenie zbioru dokumentów	1.			




12.	1. Identyfikator działki	zniszczonej			
	2. Numer działki	C: numer księgi dawnej	1.		
	3. Opis ewidencyjny	D: oznaczenie zbioru dokumentów	1.		
		A: numer obrębu ewidencyjnego			
4. Położenie	B: nazwa obrębu ewidencyjnego				
5. Ulica	1.	1.	1.		
6. Sposób korzystania				ZABUDOWANA	
7. Odcieczenie	Numer księgi			/ /	
8. Przyłączenie	Obszar				
	Numer księgi		1.	/ 00016636 /	
9. Numer księgi zgłębionej, zniszczonej, dawnej, zbioru dokumentów	A: numer księgi zgłębionej	1.			
	B: numer księgi zniszczonej	1.			
	C: numer księgi dawnej	1.			
	D: oznaczenie zbioru dokumentów	1.			
11.	1. Identyfikator działki				
2. Numer działki			1	11	
3. Opis ewidencyjny	A: numer obrębu ewidencyjnego				
	B: nazwa obrębu ewidencyjnego				
4. Położenie	1.	1.	1.		
5. Ulica				ZABUDOWANA	
6. Sposób korzystania				/ /	
7. Odcieczenie	Numer księgi				
8. Przyłączenie	Obszar				
	Numer księgi		1.	/ 00016636 /	
9. Numer księgi zgłębionej, zniszczonej, dawnej, zbioru dokumentów	A: numer księgi zgłębionej	1.			
	B: numer księgi zniszczonej	1.			
	C: numer księgi dawnej	1.			
	D: oznaczenie zbioru dokumentów	1.			

14.	1. Identyfikator działki	C: numer księgi dawnej	1.	
		D: oznaczenie zbioru dokumentów	1.	
15.	2. Numer działki	A: numer obrębu ewidencyjnego	1.	12
		B: nazwa obrębu ewidencyjnego	1.	1
		4. Położenie	1.	1
		5. Ulica	1.	INNE TERENY ZABUDOWANE
		6. Sposób korzystania	1.	//
		7. Odłączenie		//
		8. Przyłączenie		//
		9. Numer księgi zaginionej, dawniej, zniszczonej, dawnej, zbioru dokumentów	1.	
		D: oznaczenie zbioru dokumentów	1.	
16.	2. Numer działki	A: numer obrębu ewidencyjnego	1.	14/1
		B: nazwa obrębu ewidencyjnego	1.	1
		4. Położenie	1.	1
		5. Ulica	1.	ZABUDOWANA
		6. Sposób korzystania	1.	//
		7. Odłączenie		//
		8. Przyłączenie		/ 00016636 /
		9. Numer księgi zaginionej, dawniej, zniszczonej, dawnej, zbioru dokumentów	1.	
		D: oznaczenie zbioru dokumentów	1.	
17.	2. Numer działki	A: numer obrębu ewidencyjnego	1.	15/1
		B: nazwa obrębu ewidencyjnego	1.	ZABUDOWANA
		4. Położenie	1.	1
		5. Ulica	1.	ZABUDOWANA
		6. Sposób korzystania	1.	//
		7. Odłączenie		//
		8. Przyłączenie		/ 00016636 /
		9. Numer księgi zaginionej, dawniej, zniszczonej, dawnej, zbioru dokumentów	1.	
		C: numer księgi dawnej	1.	




16.	1. Identyfikator działki	D: oznaczenie zbioru dokumentów	1.	
			1.	
17.	2. Numer działki	A: numer obrębu ewidencyjnego	1.	14/1
		B: nazwa obrębu ewidencyjnego	1.	1
		4. Położenie	1.	1
		5. Ulica	1.	ZABUDOWANA
		6. Sposób korzystania	1.	//
		7. Odłączenie		//
		8. Przyłączenie		/ 00016636 /
		9. Numer księgi zaginionej, dawniej, zniszczonej, dawnej, zbioru dokumentów	1.	
		D: oznaczenie zbioru dokumentów	1.	
18.	2. Numer działki	A: numer obrębu ewidencyjnego	1.	15/1
		B: nazwa obrębu ewidencyjnego	1.	ZABUDOWANA
		4. Położenie	1.	1
		5. Ulica	1.	ZABUDOWANA
		6. Sposób korzystania	1.	//
		7. Odłączenie		//
		8. Przyłączenie		/ 00016636 /
		9. Numer księgi zaginionej, dawniej, zniszczonej, dawnej, zbioru dokumentów	1.	
		C: numer księgi dawnej	1.	

		D: oznaczenie zbioru dokumentów		1.	
18.					
1. Identyfikator działki					
2. Numer działki		16			
3. Obręb ewidencyjny		A: numer obrębu ewidencyjnego			
		B: nazwa obrębu ewidencyjnego			
4. Podzemie		1.	1	1	
5. Ulica		1.			
6. Sposób korzystania		1			
7. Odlegzenie		//			
8. Przyłączenie		//			
9. Numer księgi zagłonej, zniszczonej, dawnej, zbioru dokumentów		A: numer księgi zagłonej	1.		
		B: numer księgi zniszczonej	1.		
		C: numer księgi dawnej	1.		
		D: oznaczenie zbioru dokumentów	1.		
19.					
1. Identyfikator działki					
2. Numer działki		17			
3. Obręb ewidencyjny		A: numer obrębu ewidencyjnego			
		B: nazwa obrębu ewidencyjnego			
4. Podzemie		1.	1	1	
5. Ulica		1.			
6. Sposób korzystania		1			
7. Odlegzenie		//			
8. Przyłączenie		/ 0016536 /			
9. Numer księgi zagłonej, zniszczonej, dawnej, zbioru dokumentów		A: numer księgi zagłonej	1.		
		B: numer księgi zniszczonej	1.		
		C: numer księgi dawnej	1.		
		D: oznaczenie zbioru dokumentów	1.		



		zbioru dokumentów			
20.					
1. Identyfikator działki					
2. Numer działki		18			
3. Obręb ewidencyjny		A: numer obrębu ewidencyjnego			
		B: nazwa obrębu ewidencyjnego			
4. Podzemie		1.	1	1	
5. Ulica		1.			
6. Sposób korzystania		1			
7. Odlegzenie		//			
8. Przyłączenie		/ 0016536 /			
9. Numer księgi zagłonej, zniszczonej, dawnej, zbioru dokumentów		A: numer księgi zagłonej	1.		
		B: numer księgi zniszczonej	1.		
		C: numer księgi dawnej	1.		
		D: oznaczenie zbioru dokumentów	1.		
21.					
1. Identyfikator działki					
2. Numer działki		19/1			
3. Obręb ewidencyjny		A: numer obrębu ewidencyjnego			
		B: nazwa obrębu ewidencyjnego			
4. Podzemie		1.	1	1	
5. Ulica		1.			
6. Sposób korzystania		1			
7. Odlegzenie		//			
8. Przyłączenie		/ 0016536 /			
9. Numer księgi zagłonej, zniszczonej, dawnej, zbioru dokumentów		A: numer księgi zagłonej	1.		
		B: numer księgi zniszczonej	1.		
		C: numer księgi dawnej	1.		
		D: oznaczenie zbioru dokumentów	1.		

22. 1. Identyfikator działki	1	20
2. Numer działki	A: numer obrębu ewidencyjnego B: nazwa obrębu ewidencyjnego	
3. Obręb ewidencyjny	1. 1	1
4. Położenie	1.	ZABUDOWANA
5. Ulica	1.	/ /
6. Sposób korzystania	Numer księgi Obszar	
7. Odłączenie	Numer księgi Obszar	
8. Przyłączenie	Numer księgi Obszar	
9. Numer księgi zaginionej, zniszczonej, dawnej, zbioru dokumentów	1.	1.
	1.	1.
	1.	1.
	1.	1.
	1.	1.
23. 1. Identyfikator działki	1	30/1
2. Numer działki	A: numer obrębu ewidencyjnego B: nazwa obrębu ewidencyjnego	
3. Obręb ewidencyjny	1. 1	1
4. Położenie	1.	ZABUDOWANA
5. Ulica	1.	/ /
6. Sposób korzystania	Numer księgi Obszar	
7. Odłączenie	Numer księgi Obszar	
8. Przyłączenie	Numer księgi Obszar	
9. Numer księgi zaginionej, zniszczonej, dawnej, zbioru dokumentów	1.	1.
	1.	1.
	1.	1.
	1.	1.
	1.	1.
24. 1. Identyfikator działki	1	46



2. Numer działki	1	44
3. Obręb ewidencyjny	A: numer obrębu ewidencyjnego B: nazwa obrębu ewidencyjnego	
4. Położenie	1. 1	1
5. Ulica	1.	ZABUDOWANA
6. Sposób korzystania	Numer księgi Obszar	
7. Odłączenie	Numer księgi Obszar	
8. Przyłączenie	Numer księgi Obszar	
9. Numer księgi zaginionej, zniszczonej, dawnej, zbioru dokumentów	1.	1.
	1.	1.
	1.	1.
	1.	1.
	1.	1.
25. 1. Identyfikator działki	1	45
2. Numer działki	A: numer obrębu ewidencyjnego B: nazwa obrębu ewidencyjnego	
3. Obręb ewidencyjny	1. 1	1
4. Położenie	1.	ZABUDOWANA
5. Ulica	1.	/ /
6. Sposób korzystania	Numer księgi Obszar	
7. Odłączenie	Numer księgi Obszar	
8. Przyłączenie	Numer księgi Obszar	
9. Numer księgi zaginionej, zniszczonej, dawnej, zbioru dokumentów	1.	1.
	1.	1.
	1.	1.
	1.	1.
	1.	1.
26. 1. Identyfikator działki	1	46

3. Obreb evidencijny	A: numer dorębu evidencyjnego		
	B: nazwa obrebu evidencyjnego		
4. Podzenie	1. 1	1	
5. Ulica	1. 1	POZNAŃSKA	
6. Sposob korzystania	1. 1	ZABUDOWANA	
7. Odlegzenie	Numer księgi Obszar	/ /	
8. Przykaczenie	Numer księgi Obszar	/ 00011955 / 0.0182 HA	
9. Numer księgi zapisłowej, zniszczonej, dawnej, zbioru dokumentów	A: numer księgi zapisłowej	1.	
	B: numer księgi zniszczonej	1.	
	C: numer księgi dawnej	1.	
	D: oznaczenie zbioru dokumentów	1.	
27. 1. Identyfikator działki			
	2. Numer działki	1	47
3. Obreb evidencyjny	A: numer dorębu evidencyjnego		
	B: nazwa obrebu evidencyjnego		
4. Podzenie	1. 1	1	
5. Ulica	1. 1	OGRODOWA	
6. Sposob korzystania	1. 1	ZABUDOWANA	
7. Odlegzenie	Numer księgi Obszar	/ /	
8. Przykaczenie	Numer księgi Obszar	/ 0007925 / 0.0128 HA	
9. Numer księgi zapisłowej, zniszczonej, dawnej, zbioru dokumentów	A: numer księgi zapisłowej	1.	
	B: numer księgi zniszczonej	1.	
	C: numer księgi dawnej	1. *	
	D: oznaczenie zbioru dokumentów	1.	
28. 1. Identyfikator działki			
	2. Numer działki	1	48
3. Obreb evidencyjny	A: numer dorębu		

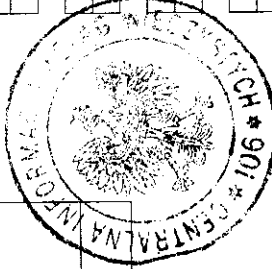


evidencyjnego	B: nazwa obrebu evidencyjnego		
4. Podzenie	1. 1	1	
5. Ulica	1. 1	ZABUDOWANA	
6. Sposob korzystania	1. 1	/ /	
7. Odlegzenie	Numer księgi Obszar	/ /	
8. Przykaczenie	Numer księgi Obszar	/ 00016636 /	
9. Numer księgi zapisłowej, zniszczonej, dawnej, zbioru dokumentów	A: numer księgi zapisłowej	1.	
	B: numer księgi zniszczonej	1.	
	C: numer księgi dawnej	1.	
	D: oznaczenie zbioru dokumentów	1.	
Podrubryka 1.4.2 - Budynek			
Brak wpisu			
Podrubryka 1.4.3 - Urządzenie			
Brak wpisu			
Podrubryka 1.4.4 - Lokal			
Brak wpisu			
Rubryka 1.5 - Obszar			
Numer nazwa pola		Indeks Wpisz	Treść pola
1. Obszar		1	10.782 HA
Rubryka 1.6 - Zgodność z danymi ewidencyjnymi gruntów i budynków			
Numer nazwa pola		Indeks Wpisz	Treść pola
1. Zgodność		B	
2. Cniwia sprawozdania			2007-09-28 10:24:47
3. Wiesty bazy EGB			1.3_S04-66
Rubryka 1.7 - Podstawne oznaczenia (sprawozdania)			
Informacje znajduj się w zestawieniu nr 07k podstaw wpisów umieszczonym na końcu treści księgi			

Rubryka 1.8 - Dane o wnioskodawcy i chwili wpisu
 Informacje znajdują się w zestawieniu rubryk danych o wnioskach i chwil wpisów umieszczonym na końcu treści księgi

Rubryka 1.9 - Komentarz

Pole 1.9.0.1 - Komentarz do migracji		Indeks	Wpis	Treść pola
Numer i nazwa pola				
A: Wpisy lub części wpisów, ujawnione w księdze wieczystej w toku migracji, które zawierają treść nie objętą strukturą księgi wieczystej, a także projekty wpisów przeniesione z dotychczasowej księgi wieczystej				LAM 3: KALISZ, ULICE POZNAŃSKA 79, WYDARTE 8; LAM 4: KARTA 84-87 AKT;
B: Ostatni numer aktualnego lub wykreślonego wpisu w danym dziale		7		



DZIAŁ I-SP - "SPIS PRAW ZWIĄZANYCH Z WŁASNOŚCIĄ"

Brak wpisu

DZIAŁ II - "WŁASNOŚĆ"

Rubryka 2.1 - Wzniesienie w dziale II

Brak wpisu

Rubryka 2.2 - Właściciel				
Podrubryka 2.2.1 - Udział				
Lp.	Numer i nazwa pola	Indeks	Wpis	Treść pola
1.	1. Numer udziału w prawie	2, 3	1	
	2. Wielkość udziału (licznik/mianownik)	2, 3	1 / 1	
	3. Rodzaj wspólności			

Podrubryka 2.2.1 - Skarb Państwa

Brak wpisu

Podrubryka 2.2.3 - Jednostka samorządu terytorialnego (związek międzygminny)				
Lp.	Numer i nazwa pola	Indeks	Wpis	Treść pola
1.	1. Lista wskazań udziałów w prawie	1.	2, 3	1
	2. Nazwa		2, 3	WOJEWÓDZTWO WIELKOPOLSKIE
	3. Siedziba			
	4. REGON			
	5. Nazwa uprawnionego			
	6. Siedziba uprawnionego			

7. REGON uprawnionego

Podrubryka 2.2.4 - Inna osoba prawna
Brak wpisu

Podrubryka 2.2.5 - Osoba fizyczna
Brak wpisu

Rubryka 2.3 - Właściciel wyodrębnionego lokalu
Brak wpisu

Rubryka 2.4 - Użytkownik wieczysty
Brak wpisu

Rubryka 2.5 - Uprawniony
Brak wpisu

Rubryka 2.6 - Podstawa nabycia
Informacje znajdują się w zestawieniu rubryk podstaw wpisów umieszczonym na końcu treści księgi

Rubryka 2.7 - Dane o wnioskodawcy i chwili wpisu
Informacje znajdują się w zestawieniu rubryk danych o wnioskach i chwil wpisów umieszczonym na końcu treści księgi

Rubryka 2.8 - Komentarz

Pole 2.8.0.1 - Komentarz do migracji		
Numer i nazwa pola	Indeks	Treść pola
A: Wpisy lub części wpisów, ujawnione w księdze wieczystej w toku migracji, które zawierają treść nie objętą strukturą księgi wieczystej, a także projekty wpisów przeniesione z dotychczasowej księgi wieczystej		LAM 5: WNIOSEK Z DNIA 07-01-1997 ROKU NR DZ.KW. 89-95/97, WPISANO DNIA 14-11-1997 ROKU;

DZIAŁ III - "PRAWA, ROSZCZENIA I OGRANICZENIA"

Rubryka 3.1 - Wzniesienie w dziale III

Brak wpisu

Rubryka 3.2 - Numer wpisu		
Numer i nazwa pola	Indeks	Treść pola
1. Numer wpisu	3	1

Rubryka 3.3 - Napis

Wpisu	
A: Wpisy lub części wpisów, ujawnione w księdze wieczystej w toku migracji, które zawierają treść nie będącą strukturą księgi wieczystej, a także projekty wpisów przeniesione z obywatelskiej księgi wieczystej	2
B: Ostatni numer aktualnego lub wykreślonego wpisu w danym dziale	

DZIAŁ IV - "HIPOTEKA"

Brak wpisu

WNIOSKI I PODSTAWY WPISÓW W KSIĘDZE WIECZYTEJ


Nr	Zestawienie rubryk - podstawy wpisów	
	Dz. KW. / 0000089 / 05 /	
1	Dane o wniosku	
	Podrubryka - Decyzja administracyjna	
Numer i nazwa pola		
Treść pola		
1. Przedmiot decyzji		
2. Numer decyzji		
3. Data wydania decyzji		
4. Oznaczenie organu		
5. Siedziba organu		
Pokozenie dokumentu		
5. Numer karty akt		
6. Numer księgi		

2	Dane o wniosku	
	Podrubryka - Decyzja administracyjna	
Numer i nazwa pola		
Treść pola		
1. Przedmiot decyzji		
2. Numer decyzji		
3. Data wydania decyzji		
4. Oznaczenie organu		
5. Siedziba organu		
Pokozenie dokumentu		
6. Numer karty akt		
7. Numer księgi		

3	Dane o wniosku	
	Podrubryka - Akt notarialny	
Numer i nazwa pola		
Treść pola		
1. Tytuł aktu		

2. Numer rep A	
3. Data sporządzenia	
Notariusz	
4. Imię pierwsze	
5. Imię drugie	
6. Nazwisko / plewsky	
7. Inne nazwiska członka złozonego	
8. Inne nazwiska członka złozonego	
9. Siedziba	
Pokozenie dokumentu	
9. Numer karty akt	68-76
10. Numer księgi	/ /

4	Dane o wniosku	
	Podrubryka - Decyzja administracyjna	
Numer i nazwa pola		
Treść pola		
1. Przedmiot decyzji		
2. Numer decyzji		
3. Data wydania decyzji		
4. Oznaczenie organu		
5. Siedziba organu		
Pokozenie dokumentu		
6. Numer karty akt		
7. Numer księgi		



1.	Zestawienie rubryk - danych o wnioskach i chwilach wpisów	
	Podrubryka - Dane o wniosku	
Numer i nazwa pola		
Treść pola		
1. Chwila wpływu		
2. Rodzaj dziennika		
3. Numer dziennika		
4. Czy z urzędu		
Pokozenie wnosku		
5. Numer karty akt		
6. Numer księgi		
1. Chwila wpisu		
2005-07-14 00:00:00		

2.	Podrubryka - Dane o wniosku	
	Podrubryka - Dane o wniosku	
Numer i nazwa pola		
Treść pola		
1. Chwila wpływu		
2. Rodzaj dziennika		
3. Numer dziennika		

4. Czy z urzędu		NIE	
Podstawa wniosku		5. Numer karty akt	
		6. Numer księgi	
		/ /	
Podnabytyca - Chwila wpisau			
1. Chwila wpisau		1997-11-14 00:00:00	
3. Podnabytyca - Dane o wnioście			
Numer i nazwa pola		wpisu	
1. Chwila wpisywu		2005-06-13 13:54:00	
2. Rodzaj danej		DZ. KW.	
3. Numer danej		/ 00004997 / 05 /	
4. Czy z urzędu		NIE	
Podstawa wniosku		5. Numer karty akt	
		6. Numer księgi	
		/ /	
Podnabytyca - Chwila wpisau			
1. Chwila wpisau		2005-07-07 00:00:00	
4. Podnabytyca - Dane o wnioście			
Numer i nazwa pola		wpisu	
1. Chwila wpisywu		Tytuł pola	
2. Rodzaj danej			
3. Numer danej			
4. Czy z urzędu		TAK	
Podstawa wniosku		5. Numer karty akt	
		6. Numer księgi	
		/ /	
1. Chwila wpisau		2005-12-08 00:00:00	



Sekretarz Sądowy
mgr Sławomir Matuszak
KANCELARIA MATUSZAK

- Legenda:
1. Prezentowana treść księgi wieczystej zawiera tylko wpisy aktualne.
 2. "Tytuł wpisu" (tytuł podstaw wpisu) - oznacza numer, pod którym w "Zestawieniu rubryk - podstaw wpisów" znajdującym się po wysłaniu danych księgi wieczystej, opisany został dokument składowy podstawy dokonania wpisu w danym polu księgi wieczystej.

Adresat:
WOJEWÓDZKI SZPITAL ZESPOŁOWY W KALISZU